

TOP Promenade gourmande à travers pour les amateurs de nature

↔ 5,7 km

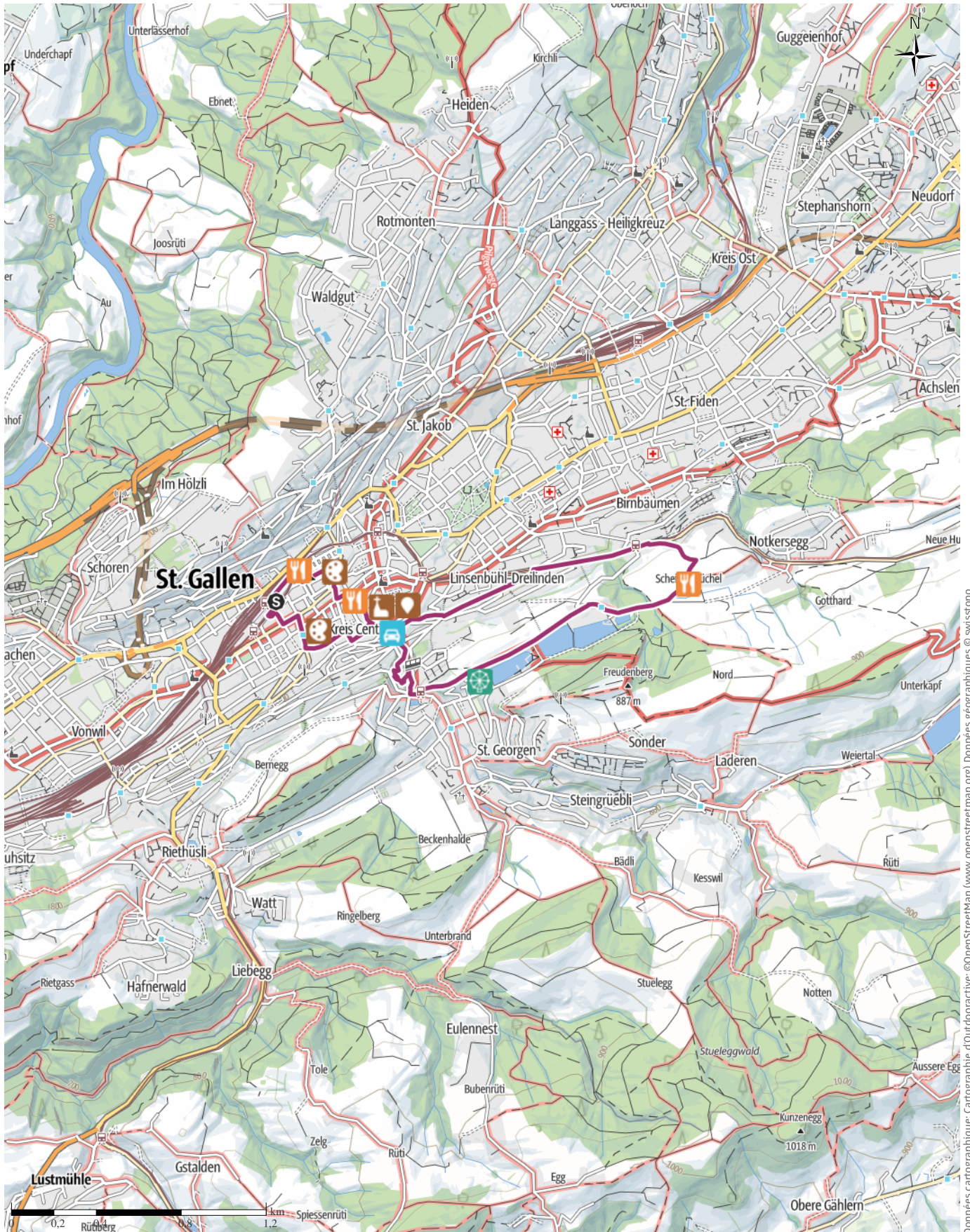
🕒 1:35 h.

▲ 119 m

▼ 118 m

Difficulté

Facile



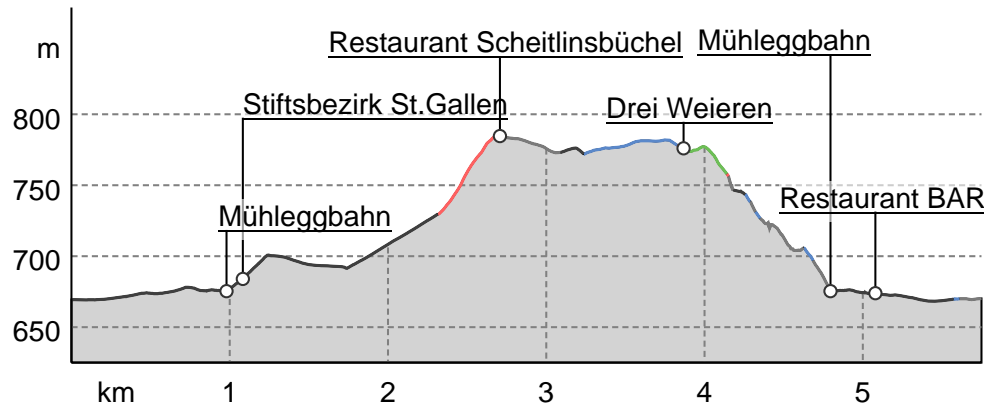
Données cartographiques: ©Outdooractive; ©OpenStreetMap (www.openstreetmap.org) Données géographiques © swisstopo

TOP Promenade gourmande à travers pour les amateurs ...

Type de chemin

Asphalte	1 km
Chemin de terre	0,7 km
Chemin	0,3 km
Sentier	0,4 km
Route	3,3 km

Profil altimétrique



Activité

Balade urbaine

Distance ↔ 5,7 km

Durée ⌚ 1:35 h.

Dénivelé positif ▲ 119 m

Dénivelé négatif ▼ 118 m

Difficulté Facile

Niveau physique ●●●●●

Technicité ●●●●●

Altitude

Meilleure période pour cette activité

JANV. | FÉVRI | MARS
 AVR. | MAI | JUIN
 JUIL. | AOÛT | SEPT.
 OCT. | NOV. | DÉC.

Évaluations

Auteurs

Expérience ●●●●●

Paysage ●●●●●

Autres données de l'activité

Propriétés

Accès en transports publics Point(s) de vue

Patrimoine culturel / historique Flore

Distinctions

Itinéraire en boucle

Point(s) de restauration

St.Gallen-Bodensee Tourismus

Mise à jour : 08.03.2024

Nom affiché

St.Gallen-Bodensee Tourismus

Bankgasse 9

9001 St.Gallen

Tél. +41 71 227 37 37

Mobile +41 71 227 37 67

info@st.gallen-bodensee.ch

<http://www.st.gallen-bodensee.ch>

Un plat dans chacun des trois restaurants qui proposent une cuisine à la carte régionale et originale et une visite de la cité de Gallus à pied pour en voir les particularités de près: c'est là le programme de la promenade gourmande à travers la ville de Saint-Gall. La ballade gourmande débute dans l'enceinte du monastère du Domaine conventuel de Saint-Gall inscrit au Patrimoine culturel mondial de l'UNESCO. Visitez dès le départ la magnifique cathédrale qui se trouve dans l'enceinte du monastère. Le trajet mène ensuite au quartier de Linsebühl, connu pour sa métamorphose: autrefois assez sale, c'est aujourd'hui un quartier

TOP Promenade gourmande à travers pour les amateurs ...

urbain plein de charme. Après Linsebühl, vous commencerez une ascension qui vous mènera à la zone de loisirs des Drei Weieren. Le restaurant Dreilinden sera aux petits soins avec une cuisine fraîche et locale de saison. L'entrée sera suivie d'une marche à pied sur un sentier agréable à travers la zone de loisirs. Saviez-vous qu'à la grande époque du textile, les lacs ont été créés de toutes pièces afin de garantir une alimentation en eau suffisante pour le blanchiment du textile et le travail des pompiers? Les magnifiques pièces de bois de style Art nouveau qui bordent les étangs de baignade rappellent aussi que Saint-Gall a été la capitale internationale du textile. Faites également un arrêt au Photo Spot et prenez un cliché souvenir avec un décor à couper le souffle en arrière-plan. En chemin comme au prochain restaurant, vous jouirez une vue absolument somptueuse sur la ville de Saint-Gall, qu'un cercle vert entoure et rend bien visible, avec le Lac de Constance à l'horizon. Le restaurant Falkenburg vous servira votre plat de résistance bien mérité. Prenez la boucle qui longe le sentier panoramique à travers la forêt Berneggwald et profitez d'encore plus de vues et de nature. Vous regagnerez le centre-ville de Saint-Gall en empruntant l'escalier du Falkenburgweg ou par l'ascenseur incliné «Mühleggbahn». La suite du parcours vous mène au Citylounge, le tapis rouge de Saint-Gall. Le restaurant Brauwerk, la brasserie créative de Schützengarten, clôturera la journée par une note sucrée. Dégustez votre dessert accompagné de l'une des nombreuses bières artisanales brassées directement sur place par des brasseurs à l'imagination débordante.

Note de l'auteur

Buchen Sie den kulinarischen Stadtbummel direkt über unseren digitalen Marktplatz.

Consignes de sécurité

Réservez l'offre complète directement sur notre "Digitaler Marktplatz

".

S'équiper

Des chaussures de sport agréables sont certainement

confortables pour se promener en ville.

Matériel d'information**Conseils et recommandations supplémentaires**

Besuchen Sie vorab den Stiftsbezirk St.Gallen mit der wunderschönen barocken Kathedrale und der altherwürdigen Stiftsbibliothek. Beides gehört seit 1983 zum UNESCO-Weltkulturerbe.

Itinéraire**Point de départ de l'activité**

Bahnhof St.Gallen

Coordonnées :

DD: 47.423453, 9.370237

DMS: 47°25'24.4"N 9°22'12.9"E

UTM: 32T 527924 5252289

w3w: ///profiter.raffoler.caféier

Point d'arrivée de l'activité

Bahnhof St.Gallen

Itinéraire

Bahnhof St.Gallen – Stadtlounge–

RestaurantScheitlinsbüchel – Naherholungsgebiet Drei

Weieren – Mülenenschlucht – RestaurantBarz –Altstadt

– Grabenpärkli– Restaurant Brauwerk

S'y rendre

La randonnée est bien desservie par les transports publics

En transports en commun

Die Tour startet am Hauptbahnhof St.Gallen. Für alle, die bequem zum Restaurant Scheitlinsbüchel anreisen wollen, empfehlen wir die 10minütige Fahrt mit der Appenzeller Bahn (Gleis 12) bis zum Kloster Norkersegg. Von dort aus sind es ca. 8 Minuten zu Fuss.

Zwischen Mai bis September verkehrt der Bäderbus gratis ab Bahnhof bis Parkplatz Dreilindenstrasse (nur bei schönem Wetter). Von dort aus erreichen Sie das Restaurant Scheitlinsbüchel in ca. 8-10 Minuten zu Fuss.

S'y rendre

Mit dem Auto von Zürich kommend nehmen Sie die Autobahnausfahrt Kreuzbleiche und folgen dem Weg Richtung Zentrum. Aus Richtung Rheineck kommend nehmen Sie die Autobahnausfahrt St.Fiden und folgen dem Weg Richtung Zentrum.


TOP Promenade gourmande à travers pour les amateurs ...

Se garer

In der St.Galler Innenstadt befinden sich diverse Parkhäuser. Eine Übersicht finden Sie hier:www.pls-sg.ch/parkraume

Scheitlinsbüchelweg 10

9011 St.Gallen

 +41 071 244 68 21

info@scheitlinsbuechel.ch

<https://scheitlinsbuechel.ch>

Nom affiché: St.Gallen-Bodensee Tourismus

Point(s) d'intérêt



"Conseil d'auteur"

 Art

1 Kunst-Projekt «Stadtlounge»

Schreinerstrasse

9000 St.Gallen

Nom affiché: St.Gallen-Bodensee Tourismus



"Conseil d'auteur"

 Baignade

6 Drei Weieren

Bitzistrasse 65

9011 St. Gallen

Nom affiché: St.Gallen-Bodensee Tourismus




"Conseil d'auteur"

 Cathédrale

2 Stiftskirche St. Gallen

<http://www.st.gallen-bodensee.ch>

Nom affiché:  Tourenplaner SCHWEIZ




"Conseil d'auteur"

 Restaurants

7 Restaurant BARZ

Bankgasse 4

9001 St.Gallen

 +41 71 571 06 14

info@barzsg.ch

<https://barzsg.ch/>

Nom affiché: St.Gallen-Bodensee Tourismus




"Conseil d'auteur"

 Métro

3 Mühleggbahn

Steinachstrasse 42

9001 St. Gallen

 +41 71 243 95 11

info@muehleggbahn.ch

<http://www.muehleggbahn.ch>

Nom affiché: St.Gallen-Bodensee Tourismus



"Conseil d'auteur"

 Art

8 Signerbrunnen im Grabenpärkli

Am Pärkli

9000 St. Gallen

buewik@bluewin.ch

Nom affiché: St.Gallen-Bodensee Tourismus




"Conseil d'auteur"

 Exposition

4 Stiftsbezirk St.Gallen

Klosterhof

9000 St.Gallen

 +41 71 227 34 16

stibi@stibi.ch

<https://www.stiftsbezirk.ch/de/veranstaltungen>

Nom affiché: St.Gallen-Bodensee Tourismus



"Conseil d'auteur"

 Restaurants

9 Restaurant Brauwerk

Bahnhofstrasse 19

9000 St. Gallen

 0041 71 222 85 90

info@restaurantbrauwerk.ch

<http://www.restaurantbrauwerk.ch>

Nom affiché: St.Gallen-Bodensee Tourismus



"Conseil d'auteur"

 Restaurants

5 Restaurant Scheitlinsbüchel