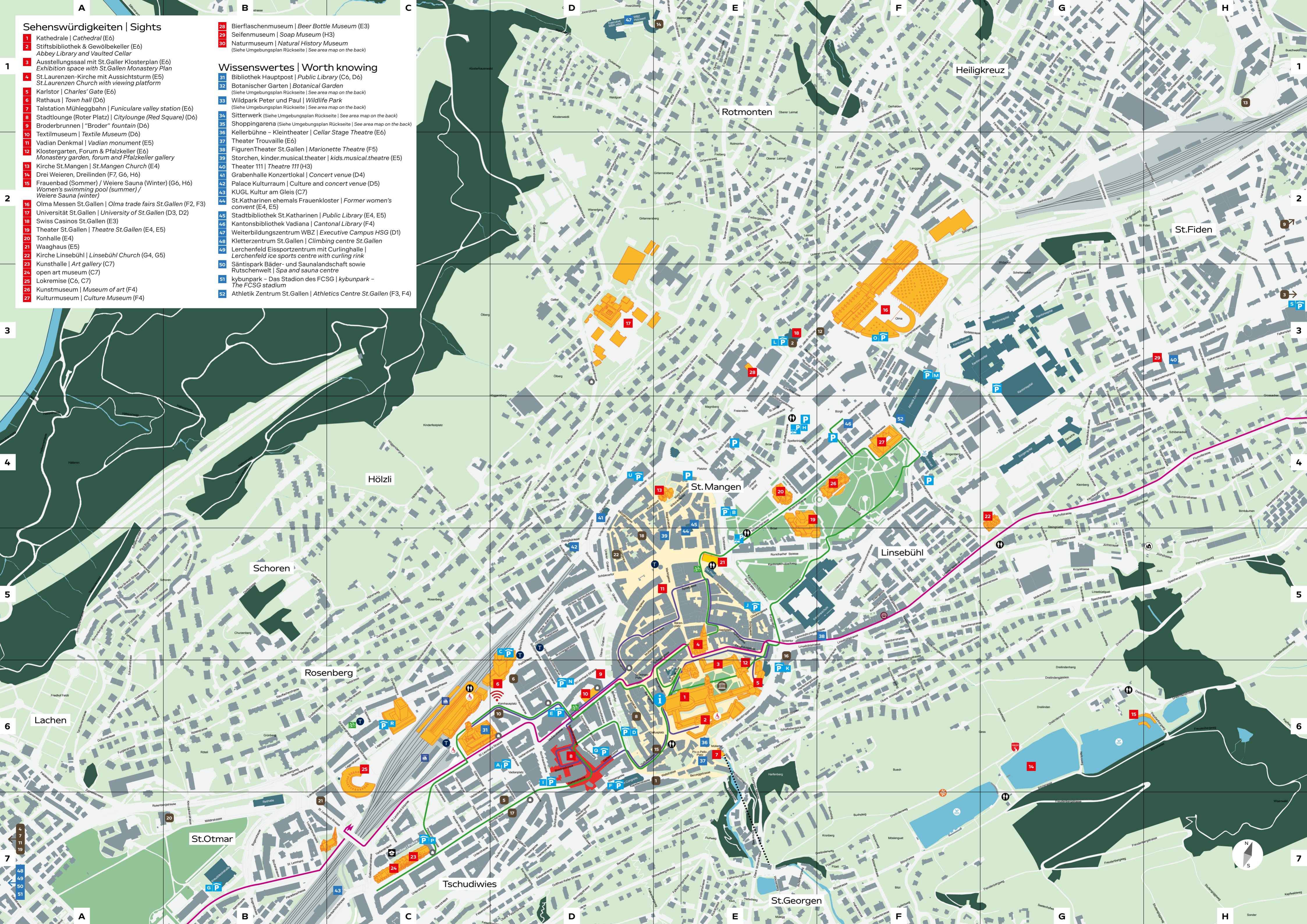


### Sehenswürdigkeiten | Sights

- 1 Kathedrale | Cathedral (E6)
- 2 Stiftsbibliothek & Gewölbekeller (E6)  
*Abbey Library and Vaulted Cellar*
- 3 Ausstellungssaal mit St. Galler Klosterplan (E6)  
*Exhibition space with St. Gallen Monastery Plan*
- 4 St. Laurenzen-Kirche mit Aussichtsturm (E5)  
*St. Laurenzen Church with viewing platform*
- 5 Karlstor | Charles' Gate (E6)
- 6 Rathaus | Town hall (D6)
- 7 Talstation Mühleggbahn | Funicular valley station (E6)
- 8 Stadtlounge (Roter Platz) | Citylounge (Red Square) (D6)
- 9 Broderbrunnen | "Broder" fountain (D6)
- 10 Textilmuseum | Textile Museum (D6)
- 11 Vadian Denkmal | Vadian monument (E5)
- 12 Klostergarten, Forum & Pfalz Keller (E6)  
*Monastery garden, forum and Pfalz Keller gallery*
- 13 Kirche St. Mangen | St. Mangen Church (E4)
- 14 Drei Weieren, Dreilinden (F7, G6, H6)
- 15 Frauenbad (Sommer) / Weiere Sauna (Winter) (G6, H6)  
*Women's swimming pool (summer) / Weiere Sauna (winter)*
- 16 Olma Messen St. Gallen | Olma trade fairs St. Gallen (F2, F3)
- 17 Universität St. Gallen | University of St. Gallen (D3, D2)
- 18 Swiss Casinos St. Gallen (E3)
- 19 Theater St. Gallen | Theatre St. Gallen (E4, E5)
- 20 Tonhalle (E4)
- 21 Waaghaus (E5)
- 22 Kirche Linsebühl | Linsebühl Church (G4, G5)
- 23 Kunsthalle | Art gallery (C7)
- 24 open art museum (C7)
- 25 Lokremise (C6, C7)
- 26 Kunstmuseum | Museum of art (F4)
- 27 Kulturmuseum | Culture Museum (F4)

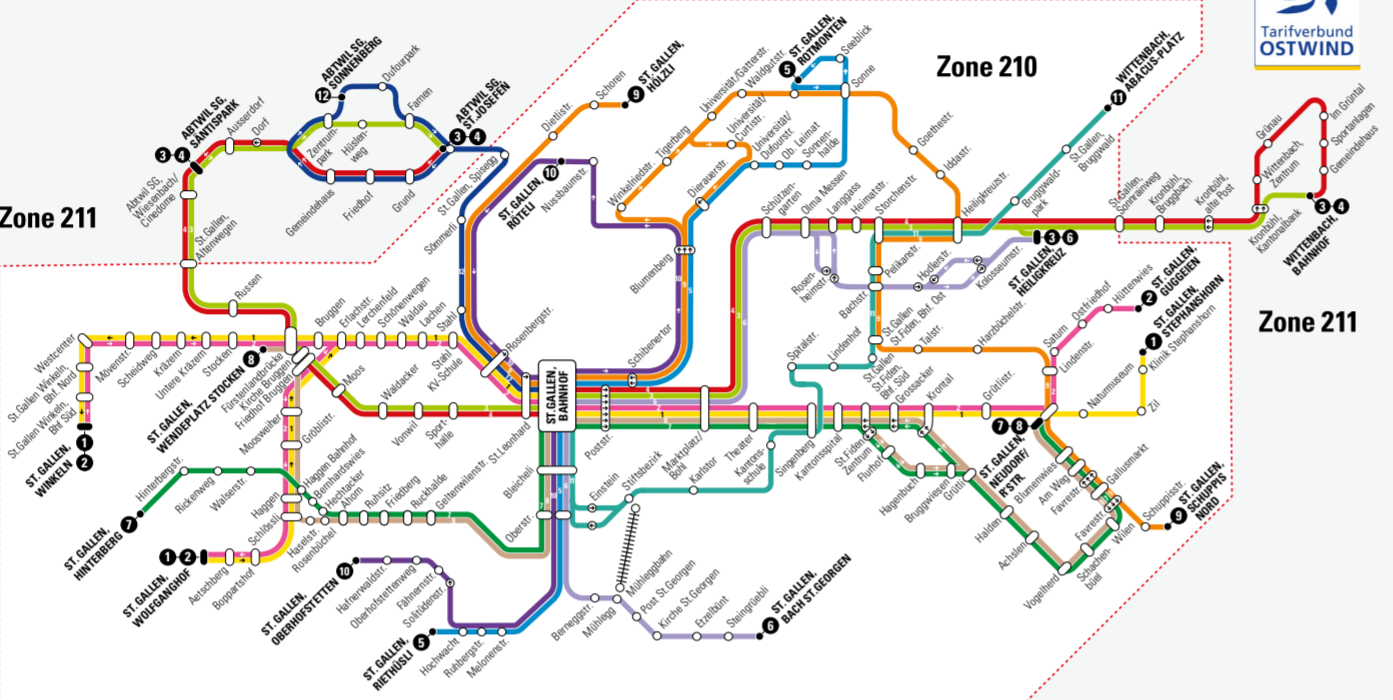
### Wissenswertes | Worth knowing

- 28 Bierflaschenmuseum | Beer Bottle Museum (E3)
- 29 Seifenmuseum | Soap Museum (H3)
- 30 Naturmuseum | Natural History Museum  
*(Siehe Umgebungsplan Rückseite | See area map on the back)*
- 31 Bibliothek Hauptpost | Public Library (C6, D6)
- 32 Botanischer Garten | Botanical Garden  
*(Siehe Umgebungsplan Rückseite | See area map on the back)*
- 33 Wildpark Peter und Paul | Wildlife Park  
*(Siehe Umgebungsplan Rückseite | See area map on the back)*
- 34 Sitterwerk *(Siehe Umgebungsplan Rückseite | See area map on the back)*
- 35 Shoppingarena *(Siehe Umgebungsplan Rückseite | See area map on the back)*
- 36 Kellerbühne - Kleintheater | Cellar Stage Theatre (E6)
- 37 Theater Trouville (E6)
- 38 Figurentheater St. Gallen | Marionette Theatre (F5)
- 39 Storchchen, kinder.musical.theater | kids.musical.theatre (E5)
- 40 Theater 111 | Theatre 111 (H3)
- 41 Grabenhalle Konzertlokal | Concert venue (D4)
- 42 Palace Kulturraum | Culture and concert venue (D5)
- 43 KUGL Kultur am Gleis (C7)
- 44 St. Katharinen ehemals Frauenkloster | Former women's convent (E4, E5)
- 45 Stadtbibliothek St. Katharinen | Public Library (E4, E5)
- 46 Kantonsbibliothek Vadiana | Cantonal Library (F4)
- 47 Weiterbildungszentrum WBZ | Executive Campus HSG (D1)
- 48 Kletterzentrum St. Gallen | Climbing centre St. Gallen
- 49 Lerchenfeld Eissportzentrum mit Curlinghalle |  
*Lerchenfeld ice sports centre with curling rink*
- 50 Sântispark Bäder- und Saunalandschaft sowie  
*Rutschenschwiel | Spa and sauna centre*
- 51 kybunpark - Das Stadion des FC SG | kybunpark -  
*The FC SG stadium*
- 52 Athletik Zentrum St. Gallen | Athletics Centre St. Gallen (F3, F4)





Liniennetz st.gallerbus | Line network st.gallerbus



Echtzeit-Fahrplan-Auskunft mit der App Wemlin. Erhältlich im App Store (Apple) oder auf Google Play (Android). Weitere Infos zu Fahrplänen, Tarifen und Angeboten unter: vbsg.ch, ostwind.ch oder sbb.ch | Real-time timetable information with the Wemlin app. Available in the App Store (Apple) or on Google Play (Android). Further information on timetables, fares and offers at: vbsg.ch, ostwind.ch or sbb.ch



Hotels in St.Gallen

- 1 Einstein St.Gallen \*\*\*\*\* (D6, E6)
- 2 Radisson Blu Hotel \*\*\*\*\* (E3)
- 3 Oberwald \*\*\*\*\*
- 4 Säntispark \*\*\*\*\*
- 5 Sorell Hotel City Weissenstein \*\*\*\*\* (D7)
- 6 Walhalla \*\*\*\*\* (D6)
- 7 one66 \*\*\*\*\*
- 8 Dom \*\*\* (D 6)
- 9 Eastside \*\*\*
- 10 Metropol \*\*\* (D6)
- 11 NewStar \*\*\*
- 12 Gallo \*\*\* (F3)
- 13 B&B Hotel St.Gallen \*\*\* (H1)
- 14 HSG Alumni Haus \*\*\* (D1, E1)
- 15 Vadian \*\*\*\*\* (D6, E6)
- 16 Am Spisertor \*\* (E5-6)
- 17 David 22 \*\* (D7)
- 18 Elite Garni (D5)
- 19 Sporting
- 20 Militärkantine (A7, B7)
- 21 Tailormade Hotel LEO St.Gallen (B7)
- 22 Weisses Kreuz (D5)

Parking in St.Gallen

- A Neumarkt (D6)
- B Brühltor (E4)
- C Rathaus (D5)
- D Oberer Graben (D6)
- E Kantonbank (D6)
- F Einstein (D6)
- G Kreuzbleiche (B7)
- H Spelterinplatz (E4)
- I Raiffeisen (D6)
- J Burggraben (E5)
- K Spisertor (E6)
- L Radisson Blu Hotel/Casino (E3)
- M Stadtpark/AZSG (F3)
- N Manor (D6)
- O Olma Messen St.Gallen (F3)
- P Pestalozzistrasse (C7)
- Q Gartenstrasse (D6)
- R Bahnhof (C6)
- S Shopping Silberturm (H3)
- T Shopping Arena (Umgebungsplan | Area map)
- U Central (D4)

Stadtspaziergang

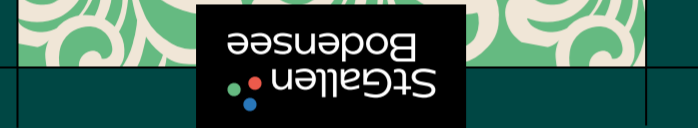
Start: Gallusplatz  
Dauer: ca. 1 – 1,5 Stunden (ohne Museumsbesuche)

- 1 Gallusplatz: Umgeben von Fachwerkhäusern aus dem 16. Jahrhundert steht der Klostergründer und Stadtpatron Gallus auf der Brunnen Säule in der Mitte des Platzes.
- 2 Stadtloungue: Das Wohnzimmer der Stadt. Idee und Realisation von der Künstlerin Pipilotti Rist und dem Architekten Carlos Martinez, finanziert wurde die Gestaltung von der Raiffeisenbank Schweiz.
- 3 Synagoge: Die älteste erhaltene Synagoge im Bodenseeraum, erbaut 1881 von den Architekten Chiodera und Tschudy.
- 4 Haus Oceanic: Erbaut 1904 vermittelt das Haus mit seinem kunstvollen Flachrelief, das die griechischen Schicksalsgöttinnen zeigt, ein wunderbares Bild der «Belle Epoque» von St.Gallen.
- 5 Bahnhofplatz: Das 1911 – 1915 erbaute Bahnhof- und Postgebäude symbolisiert das «Tor zur Welt». Die Stickereiindustrie hat ihre Spuren hinterlassen.
- 6 Textilmuseum: Wechselnde Ausstellungen geben Einblick in die St.Galler Textilgeschichte. Die rund zwei Millionen Musterbücher in der Textilibibliothek sind eine Quelle der Inspiration.
- 7 Multergasse: Das Gebäude am Eingang der Gasse beherbergt früher die Stickereibörse (7A), etwas weiter östlich das Jugendstilhaus «Haus zur Waage» (7B) mit architektonischen Skulpturen von Menschen aus den fünf Kontinenten.
- 8 Hinterlauben: Das mittelalterliche «Haus zum tiefen Keller» war das Wohnhaus des Reformators, Bürgermeisters und Stadtarztes Joachim von Watt, genannt Vadian (1484 – 1551).
- 9 Bärenplatz: Treffpunkt im Zentrum der Altstadt.
- 10 Vadiandenkmal: zur Erinnerung an den Reformator Joachim von Watt, siehe auch Punkt 8.
- 11 Kugelgasse: Zwei Prachtserker der Häuser «zur Kugel» und «zum Schwanen» schmücken diese Gasse.
- 12 Spisergasse: Eine Gasse mit vielen schönen Erkern – ein typisches Statussymbol der «betuchten» Textilkauflleute im 17. und 18. Jahrhundert.
- 13 Schiedmauer: Reste der Trennmauer zwischen dem katholischen Benediktinerkloster und der reformierten Stadt, errichtet nach dem Schiedspruch von 1566/1567.
- 14 Karlstor: Damit der Abt das Klosterareal direkt verlassen konnte, wurde nach dem Bau der Schiedmauer das Karlstor errichtet (benannt nach dem Mailänder Erzbischof Karl Borromäus, der als erster durch dieses Tor schritt).
- 15 Klosterplatz: Seit 1983 ist der ganze Stiftsbezirk Weltkulturerbe der UNESCO. Die spätbarocke Anlage wurde 1755 – 1767 von den Baumeistern Peter Thumb und Michael Beer von Bildstein erbaut.
- 16 Neue Pfalz: Die ehemalige fürstbischöfliche Pfalz ist heute Sitz der Kantonsregierung.
- 17 Zeughausflügel: Nach dem Abbruch der Schiedmauer wurde der Nordflügel im Neorenaissancestil 1844 nach Plänen von Felix Kubly erbaut.
- 18 Stiftsarchiv und Ausstellungssaal: Das Stiftsarchiv ist das älteste Klosterarchiv des Abendlandes. Hauptattraktion ist der Klosterplan von St.Gallen im Ausstellungsraum.
- 19 Bischofsflügel: Im ältesten Teil der Anlage (erbaut 1666/1667) befindet sich heute die Residenz des Bischofs.
- 20 Stiftsbibliothek: In der «Seelenapotheke» (griechische Inschrift über dem Eingang), einer der ältesten Bibliotheken der Welt (erbaut 1758 – 1768), finden sich einzigartige Handschriften des frühen Mittelalters. Der Bestand umfasst 170'000 Bücher.
- 21 Gewölbekeller: Die Ausstellung «Gallus und sein Kloster» führt durch 1400 Jahre Kulturgeschichte.
- 22 Kathedrale: Die ehemalige Klosterkirche, erbaut 1756 – 1766, ist seit 1847 Bischofskirche. Sie präsentiert sich heute im schönsten Bodensee-Barock. Berühmte Künstler wie Christian Wenzinger, Joseph Wannemacher, Joseph Anton Feuchtmayer, die Gebrüder Gigl und andere haben den Innenraum gestaltet.
- 23 Gallusstrasse: Häuser aus verschiedenen Epochen erzählen von der wechselvollen Geschichte der Stadt.
- 24 Kirche St.Laurenzen: Reformierte Stadtkirche – eine Symbiose von Gotik, Spätgotik und Neogotik.

City walk

Start: Gallusplatz square  
Duration: approx. 1 – 1.5 hours (not including museum visits)

- 1 Gallusplatz: St.Gallus, the founder of the monastery and patron saint of the city, stands on the fountain column in the centre of this square, surrounded by half-timbered houses from the 16th century.
- 2 Cityloungue: The living room of the city. Idea and realisation by the artist Pipilotti Rist and the architect Carlos Martinez, the design was financed by Raiffeisenbank Switzerland.
- 3 Synagogue: The oldest surviving synagogue in the Lake Constance region, built in 1881 by the architects Chiodera and Tschudy.
- 4 Haus Oceanic: Built in 1904, this building features an ornate bas-relief depicting the Greek goddesses of fate and is a wonderful example of St.Gallen's «Belle Epoque».
- 5 Railway station square: The railway station and post-office building was built 1911 – 1915, and symbolises the «gateway to the world». The embroidery industry has left its mark here.
- 6 Textile Museum: Alternating exhibitions provide insight into St.Gallen's textile-related history. The textile library has roughly two million pattern books, which are a great source of inspiration.
- 7 Multergasse: The building at the entrance to the alley used to house the embroidery exchange (7A), a little further east the Art Nouveau house «Haus zur Waage» (7B) with architectural sculptures of people from the five continents.
- 8 Hinterlauben: The medieval «Haus zum tiefen Keller» was the home of the residence of the reformer, mayor and town doctor Joachim von Watt, known as Vadian (1484 – 1551).
- 9 Bärenplatz: A meeting place in the centre of the old town.
- 10 Vadian monument: In memory of the reformer Joachim von Watt, see also no. 8.
- 11 Kugelgasse: This lane is adorned by the two majestic bay windows of the buildings «zur Kugel» and «zum Schwanen».
- 12 Spisergasse: An alleyway with many beautiful bay windows – a typical status symbol of the «well-heeled» textile merchants in the 17th and 18th centuries.
- 13 Schiedmauer: The remains of the wall that separated the Catholic Benedictine monastery and the Reformed town, built after the arbitration judgement of 1566/1567.
- 14 Charles' Gate: After the wall was built, the Charles' Gate was erected so that the abbot could leave the monastery grounds directly. It was named after Archbishop Charles Borromeo of Milan, who was the first to pass through this gate.
- 15 Monastery square: The entire Abbey District has been a UNESCO World Cultural Heritage Site since 1983. This late baroque precinct was built 1755 – 1767 by the master builders Peter Thumb and Michael Beer von Bildstein.
- 16 Neue Pfalz: This former prince-abbot's palace is now home of the cantonal government.
- 17 Armoury wing: After the Schiedmauer (dividing wall) was demolished, the north wing was built in 1844 in the Neo-Renaissance style according to plans by Felix Kubly.
- 18 Abbey archives and exhibition hall: The abbey archives are the oldest monastery archives in the Western world. The main attraction here is the St.Gallen Monastery Plan.
- 19 Bishop's wing: The oldest part of the precinct (built in 1666/1667) is now the bishop's residence.
- 20 Abbey Library: The Greek inscription above the entrance here says «pharmacy of the soul». Built 1758 – 1768, it houses a total of 170,000 books, including unique manuscripts from the early Middle Ages.
- 21 Vaulted Cellar: The «Gallus and his monastery» exhibition takes you through 1,400 years of cultural history.
- 22 Cathedral: This former monastery church, built 1756 – 1766, has been an episcopal church since 1847. Today, it stands as a beautiful example of the Lake Constance baroque style. The interior was designed by famous artists such as Christian Wenzinger, Joseph Wannemacher, Joseph Anton Feuchtmayer and the Gigl brothers.
- 23 Gallusstrasse: The buildings from different eras here bear witness to the city's eventful history.
- 24 St.Laurenzen Church: A Reformed parish church – a symbiosis of Gothic, late Gothic and neo-Gothic.



Folge uns auf #lovestgallen

Digitale Reisebegleiter

Um deinen Aufenthalt angenehmer und dein Erlebnis unterhaltsamer zu gestalten, empfehlen wir dir einige digitale Reisebegleiter! Du findest die folgenden Apps im App Store (Apple) oder auf Google Play (Android):

- RheinWelten**  
Auf seinem Weg vom Bündner Quellgebiet bis nach Basel verbindet der Rhein 15 Erlebnis- und Genusswelten.
- SBB Mobile**  
Mit wenigen Klicks löst du dein Zug-, Bus- und Sparticket mit der SBB Mobile-App. | You can buy your train, bus and super-saver ticket with just a few clicks using the SBB Mobile app.
- Ginto**  
Mit ginto findest du schnell Informationen zur barrierefreien Benützung verschiedener Lokaltäten. | With ginto you can quickly find information on the barrier-free use of various locations.
- Outdooractive | Welcome Home**  
Der Tourenplaner zum Wandern, Biken und vieles mehr. The tour planner for hiking, biking and much more.
- Naturmuseum SG**  
Tauche mit der App des Naturmuseums St.Gallen in die Welt der Natur ein.
- mamamap**  
Stillen in der Öffentlichkeit ist überall erlaubt. Doch manchmal braucht es einen gewissen Schutz und Ruhe. Mit mamamap finden Mamis schnell und unkompliziert einen Stillort in ihrer Nähe, wo sie mit ihren Kindern willkommen sind. | Breastfeeding in public is allowed everywhere. But sometimes you need a certain amount of protection and peace and quiet. With mamamap, mums can quickly and easily find a breastfeeding place near them where they and their children are welcome.
- MeteoSwiss**  
Wetterprognosen, Niederschlagsradar, aktuelle Messwerte und alle Naturgefahrenwarnungen bietet die MeteoSchweiz-App. The MeteoSwiss app offers weather forecasts, precipitation radar, current measured values and all natural hazard warnings.



Kontakt

St.Gallen-Bodensee Tourismus  
Bankgasse 9 | 9001 St.Gallen  
T +41 71 227 37 37  
info@st.gallen-bodensee.ch  
www.st.gallen-bodensee.ch

Angaben ohne Gewähr, Januar 2025

**BODENSEE CARD PLUS**

Einfach, clever und flexibel – erhalten Einheimische und Gäste an drei oder sieben einzel wählbaren Tagen einmalig freien Eintritt zu über 160 Attraktionen in Deutschland, Österreich, der Schweiz und dem Fürstentum Liechtenstein.

Gerne beraten wir dich in der Tourist Information St.Gallen an der Bankgasse 9.

st.gallen-bodensee.ch/bcp

**ENTDECKE 11 MUSEEN MIT DEM ST.GALLER MUSEUMS-PASS!**

Bühne frei für Kunst und Kultur in der Ostschweiz! Tauche mit dem St.Galler Museums-Pass in die reiche kulturelle Vielfalt von St.Gallen ein. Er öffnet dir die Türen zu 11 renommierten Museen in der Stadt. Von historischen Schätzen über zeitgenössische Kunst bis hin zu faszinierenden Wissenschaftsausstellungen – die Möglichkeiten sind grenzenlos.

st.gallen-bodensee.ch/museums-pass